ΑΞΙΟΠΟΙΗΣΗ & ΑΝΑΔΕΙΞΗ ΚΑΤΑΡΓΗΜΕΝΟΥ ΔΙΚΤΥΟΥ ΣΙΔΗΡΟΔΡΟΜΙΚΗΣ ΓΡΑΜΜΗΣ ΚΟΡΙΝΘΟΣ-ΒΕΛΟ ΣΕ ΠΕΡΙΒΑΛΛΟΝΤΙΚΟ ΠΑΡΚΟ

ΠΡΟΤΑΣΗ ΕΝΟΤΗΤΑΣ ΚΟΡΙΝΘΟΥ / ΑΣΤΙΚΗ ΠΕΡΙΟΧΗ Α

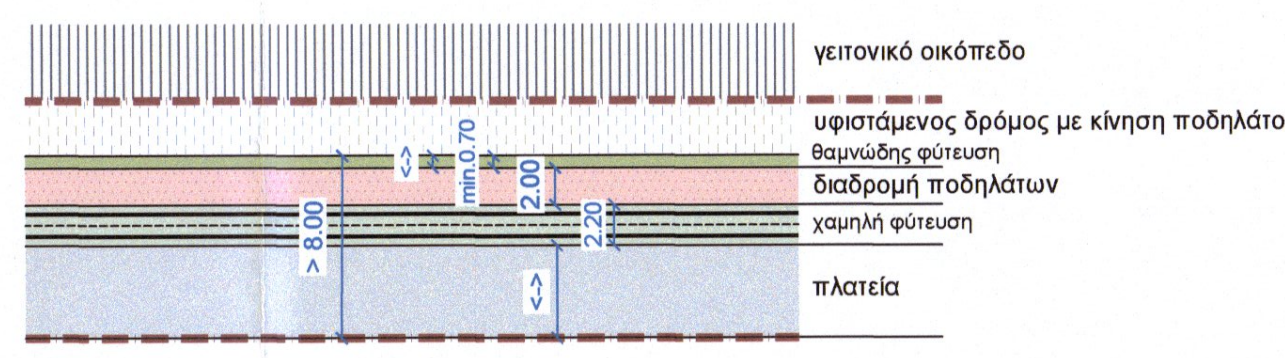
γειτονικό οικόπεδο
υφιστάμενος δρόμος με κίνηση ποδηλάτου
θαμνώδης φύτευση
διαδρομή ποδηλάτων
χαμηλή φύτευση
πλατεία
min.0.70
2.00
2.20
> 8.00

Διάταξη τυπολογίας **A4a**
κλίμακα 1:400



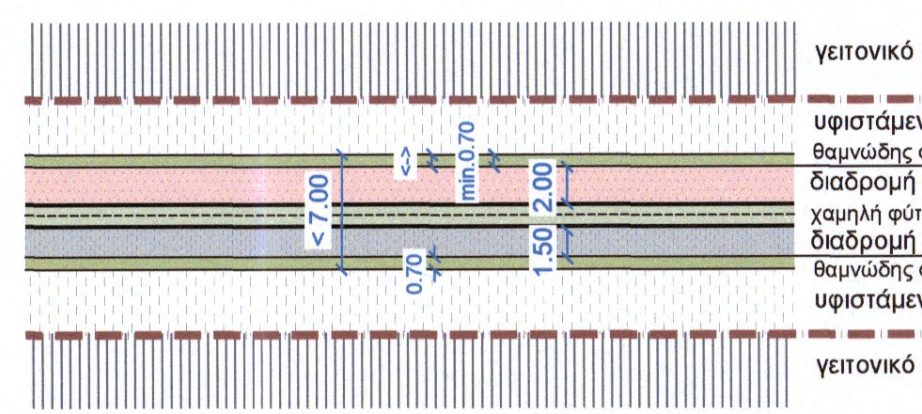
γειτονικό οικόπεδο
υφιστάμενος δρόμος
θαμνώδης φύτευση
διαδρομή ποδηλάτων
χαμηλή φύτευση με αδρανή
διαδρομή πεζών
θαμνώδης φύτευση
υφιστάμενος δρόμος
γειτονικό οικόπεδο
min.0.70
2.00
1.50
0.70
< 7.00

Διάταξη τυπολογίας **A1a**
κλίμακα 1:400

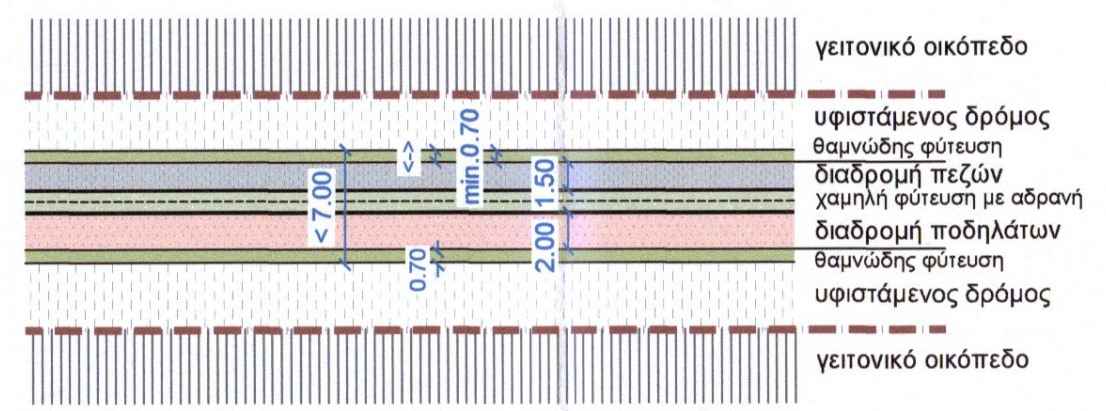
γειτονικό οικόπεδο
υφιστάμενος δρόμος
θαμνώδης φύτευση
διαδρομή πεζών
χαμηλή φύτευση με αδρανή
διαδρομή ποδηλάτων
θαμνώδης φύτευση
υφιστάμενος δρόμος
γειτονικό οικόπεδο
min.0.70
1.50
2.00
0.70
< 7.00

Διάταξη τυπολογίας **A1b**
κλίμακα 1:400



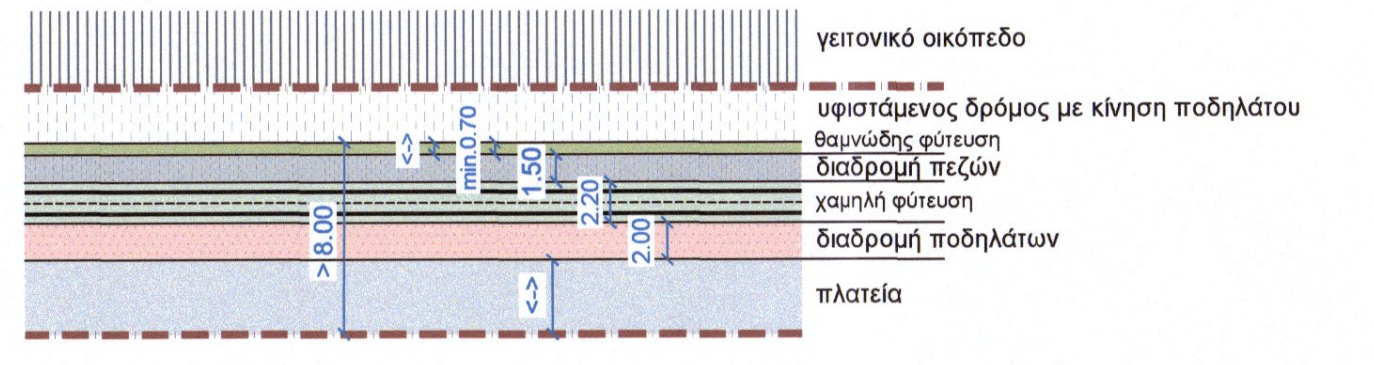
γειτονικό οικόπεδο
υφιστάμενος δρόμος με κίνηση ποδηλάτου
θαμνώδης φύτευση
διαδρομή πεζών
χαμηλή φύτευση
διαδρομή ποδηλάτων
πλατεία
min.0.70
1.50
2.20
2.00
> 8.00

Διάταξη τυπολογίας **A4b**
κλίμακα 1:400



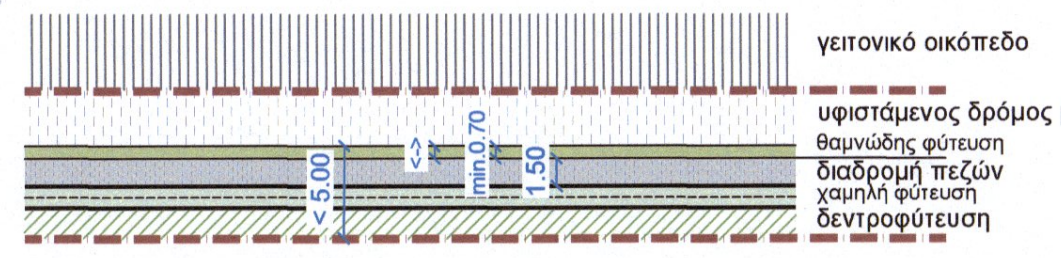
γειτονικό οικόπεδο
υφιστάμενος δρόμος με κίνηση ποδηλάτου
θαμνώδης φύτευση
διαδρομή πεζών
χαμηλή φύτευση
δεντροφύτευση
min.0.70
1.50
< 5.00

Διάταξη τυπολογίας **A2b**
κλίμακα 1:400



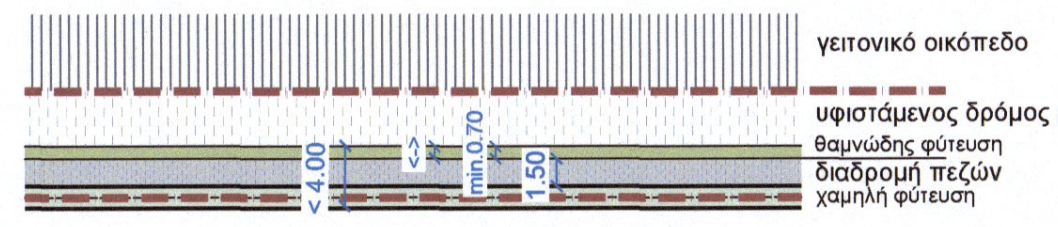
γειτονικό οικόπεδο
υφιστάμενος δρόμος με κίνηση ποδηλάτου
θαμνώδης φύτευση
διαδρομή πεζών
χαμηλή φύτευση
min.0.70
1.50
< 4.00

Διάταξη τυπολογίας **A3a**
κλίμακα 1:400



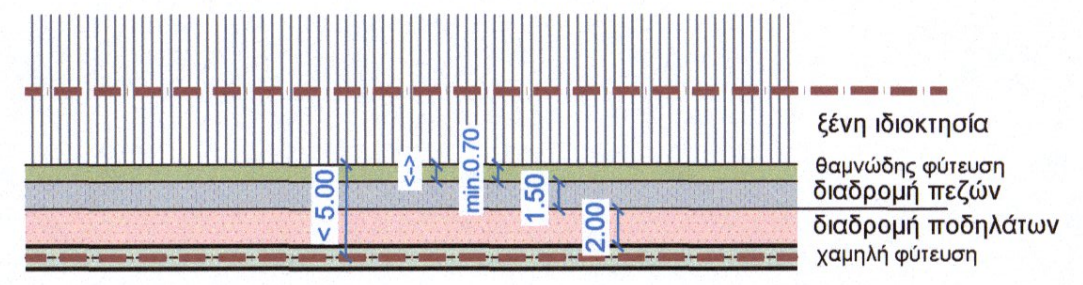
ξένη ιδιοκτησία
θαμνώδης φύτευση
διαδρομή πεζών
διαδρομή ποδηλάτων
χαμηλή φύτευση
min.0.70
1.50
2.00
< 5.00

Διάταξη τυπολογίας **A2a**
κλίμακα 1:400


A1a<8.00μ.
Πρόσβαση σε παιδικές χαρές ή άλλους χώρους αστικού πρασίνου
ΤΥΠΟΛΟΓΙΑ 'A2a' >5.00 μέτρα
Τυπολογία A2α
ΕΙΣΟΔΟΣ / ΕΞΟΔΟΣ
ΣΤΑΣΗ ΠΕΖΩΝ
Στάση ανά ~100 μέτρα
πάρκο
Τυπολογια A3α&A2α
παιδική χαρά
ΣΤΑΣΗ ΠΕΖΩΝ ΚΑΙ ΠΟΔΗΛΑΤΩΝ
ΣΤΑΣΗ ΟΧΗΜΑΤΩΝ
Πρόσβαση στο εμπορικό κέντρο της πόλης
ΕΝΗΜΕΡΩΤΙΚΑ STANDS ΣΤΗΝ ΕΙΣΟΔΟ ΤΟΥ ΠΕΡΙΒΑΛΛΟΝΤΙΚΟΥ ΠΑΡΚΟΥ
ΑΠΟΦΥΓΗ ΠΕΡΙΠΤΩΣΕΩΝ ΑΝΑΡΧΗΣ ΣΤΑΘΜΕΥΣΗΣ ΜΕ ΤΗ ΔΗΜΙΟΥΡΓΙΑ ΟΡΓΑΝΩΜΕΝΩΝ ΧΩΡΩΝ
ΕΝΤΑΞΗ ΤΩΝ ΥΦΙΣΤΑΜΕΝΩΝ ΔΡΟΜΩΝ ΣΤΗΝ ΠΡΟΤΑΣΗ ΜΕ ΑΛΛΑΓΗ ΤΟΥ ΥΛΙΚΟΥ ΔΑΠΕΔΟΣΤΡΩΣΗΣ
ΕΜΠΟΡΙΚΟ ΚΕΝΤΡΟ
ΤΥΠΟΛΟΓΙΑ 'A3a' >4.00 μέτρα
Στάση ανά ~500 μέτρα
όριο χρησιδανειζόμενου ακινήτου
όριο χρησιδανειζόμενου ακινήτου
ΑΞΙΟΠΟΙΗΣΗ/ΑΝΑΔΕΙΞΗ ΣΙΔΗΡΟΔΡΟΜΙΚΩΝ ΓΡΑΜΜΩΝ ΩΣ ΝΗΣΙΔΕΣ ΠΡΑΣΙΝΟΥ
Μόνο ενιαία λωρίδα πεζοδρόμου και ποδηλατοδρόμου
Πρόσβαση σε εμπορικό κέντρο
ΤΥΠΟΛΟΓΙΑ 'A2b' >5.00 μέτρα
ΣΤΑΣΗ ΑΥΤΟΚΙΝΗΤΩΝ ΚΑΙ ΠΟΔΗΛΑΤΩΝ
ΕΙΣΟΔΟΣ / ΕΞΟΔΟΣ
ΤΥΠΟΛΟΓΙΑ 'A4b' <7.00 μέτρα
ΣΤΑΣΗ ΠΕΖΩΝ
εκθεσιακά περίπτερα
ΔΗΜΙΟΥΡΓΙΑ ΔΙΚΤΥΟΥ ΠΕΖΟΔΡΟΜΟΥ
ΕΓΚΑΡΣΙΕΣ ΠΛΑΤΦΟΡΜΕΣ ΓΙΑ ΕΙΣΟΔΟ ΚΑΙ ΕΞΟΔΟ ΠΕΖΩΝ ΚΑΙ ΠΟΔΗΛΑΤΩΝ ΑΠΟ ΤΑ ΔΙΑΜΟΡΦΩΜΕΝΑ ΔΙΚΤΥΑ ΚΑΙ ΑΣΦΑΛΗ ΕΠΑΝΕΝΩΣΗ ΤΩΝ ΕΚΑΤΕΡΩΘΕΝ ΣΥΝΟΙΚΙΩΝ
ΑΞΙΟΠΟΙΗΣΗ ΣΙΔΗΡΟΔΡΟΜΙΚΩΝ ΓΡΑΜΜΩΝ ΓΙΑ ΕΝΤΑΞΗ ΚΑΘΙΣΤΙΚΩΝ ΜΕ ΖΑΡΝΤΙΝΙΕΡΕΣ
ΤΥΠΟΛΟΓΙΑ 'A1b' <7.00 μέτρα
Στάση ανά ~450 μέτρα
ΤΥΠΟΛΟΓΙΑ 'A1a' <7.00 μέτρα
ΤΥΠΟΛΟΓΙΑ 'A4a' >8.00 μέτρα
ΧΩΡΟΣ ΣΤΑΘΜΕΥΣΗΣ
ΧΩΡΟΣ ΑΣΤΙΚΟΥ ΠΡΑΣΙΝΟΥ
ΧΩΡΟΣ ΕΚΠΑΙΔΕΥΣΗΣ
ΔΗΜΙΟΥΡΓΙΑ ΒΟΤΑΝΟΚΗΠΟΥ
πλατεία
ΣΤΑΣΗ ΠΕΖΩΝ ΚΑΙ ΠΟΔΗΛΑΤΩΝ
Πρόσβαση σε χώρους εκπαίδευσης και χώρους αστικού πρασίνου
ΔΗΜΙΟΥΡΓΙΑ ΔΙΚΤΥΟΥ ΠΟΔΗΛΑΤΟΔΡΟΜΟΥ ΑΜΦΙΔΡΟΜΗΣ ΚΥΚΛΟΦΟΡΙΑΣ
ΧΩΡΟΣ ΕΚΠΑΙΔΕΥΣΗΣ

Masterplan επεμβάσεων ενοτήτων Α / Κόρινθος
κλίμακα 1:1000

ΥΠΟΜΝΗΜΑ

1:1000 / 1:400		ΚΩΔΙΚΟΣ ΥΛΙΚΟΥ
🟥	ΠΟΔΗΛΑΤΟΔΡΟΜΟΣ	Δ.5
▨	ΠΕΖΟΔΡΟΜΟΣ ΑΣΤΙΚΗΣ ΠΕΡΙΟΧΗΣ Α	Δ.3
▨	ΠΕΖΟΔΡΟΜΟΣ ΠΕΡΙΟΧΩΝ Β&Γ	Δ.4
▨	ΕΓΚΑΡΣΙΑ ΚΙΝΗΣΗ ΠΕΖΩΝ&ΠΟΔΗΛΑΤΩΝ	Δ.6
▨	ΥΦΙΣΤΑΜ. ΔΡΟΜΟΣ ΕΝΤΟΣ ΑΚΙΝΗΤΟΥ	Δ.1
□	ΙΣΟΠΕΔΟΙ ΚΟΜΒΟΙ & ΔΡΟΜΟΙ ΕΚΤΟΣ	Δ.2
▨	ΑΥΤΟΚΙΝΗΤΟΔΡΟΜΟΣ	Δ.2
▨	ΧΩΡΟΣ ΣΤΑΘΜΕΥΣΗΣ ΟΧΗΜΑΤΩΝ	Δ.9
🟩	ΧΑΜΗΛΗ ΒΛΑΣΤΗΣΗ	Φ.1
🟩	ΘΑΜΝΩΔΗΣ ΦΥΤΕΥΣΗ	Φ.3
▨	ΔΕΝΤΡΟΦΥΤΕΥΣΗ & ΔΕΝΔΡΟΣΤΟΙΧΙΑ	Φ.4 & Φ.5
🟩	ΦΥΤΕΥΣΗ ΜΕ ΚΡΟΚΑΛΕΣ	Φ.2
○	ΣΕΤ ΚΑΘΙΣΤΙΚΟΥ ΑΝΑ ~ 10μ.	Ε.1
●	ΕΠΙΔΑΠΕΔΙΟ STAND ΠΟΔΗΛΑΤΩΝ	Ε.3
T ↑	ΚΟΛΩΝΕΣ ΟΤΕ / ΔΕΗ	
□	ΚΤΙΡΙΑ & ΟΙΚΟΔΟΜΙΚΑ ΤΕΤΡΑΓΩΝΑ	
┆	ΟΡΙΟ ΠΕΡΙΦΡΑΞΗ	
┆	ΟΡΙΟ ΧΡΗΣΙΔΑΝΕΙΖΟΜΕΝΟΥ ΑΚΙΝΗΤΟΥ	

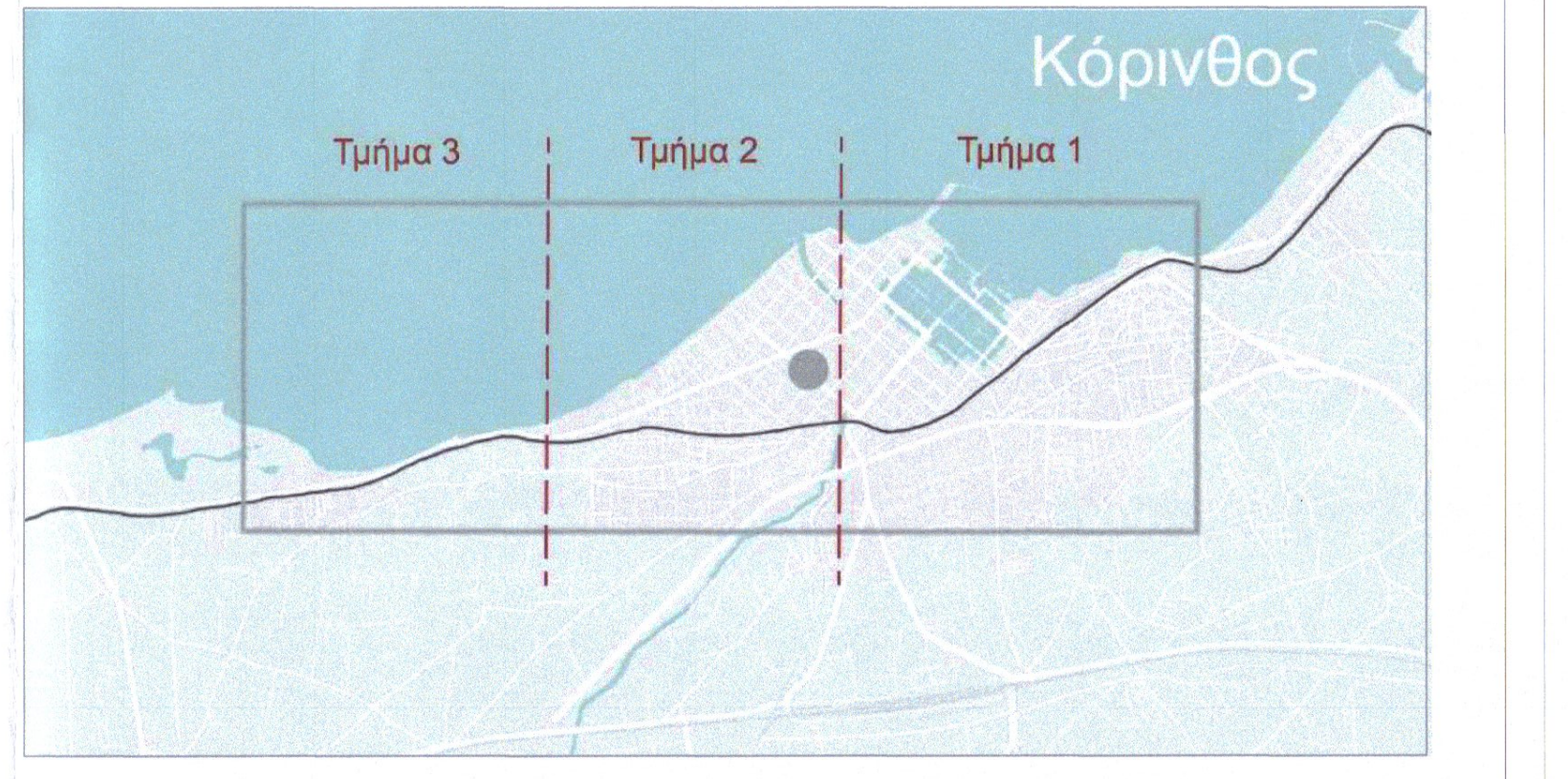
Κόρινθος
Τμήμα 3
Τμήμα 2
Τμήμα 1

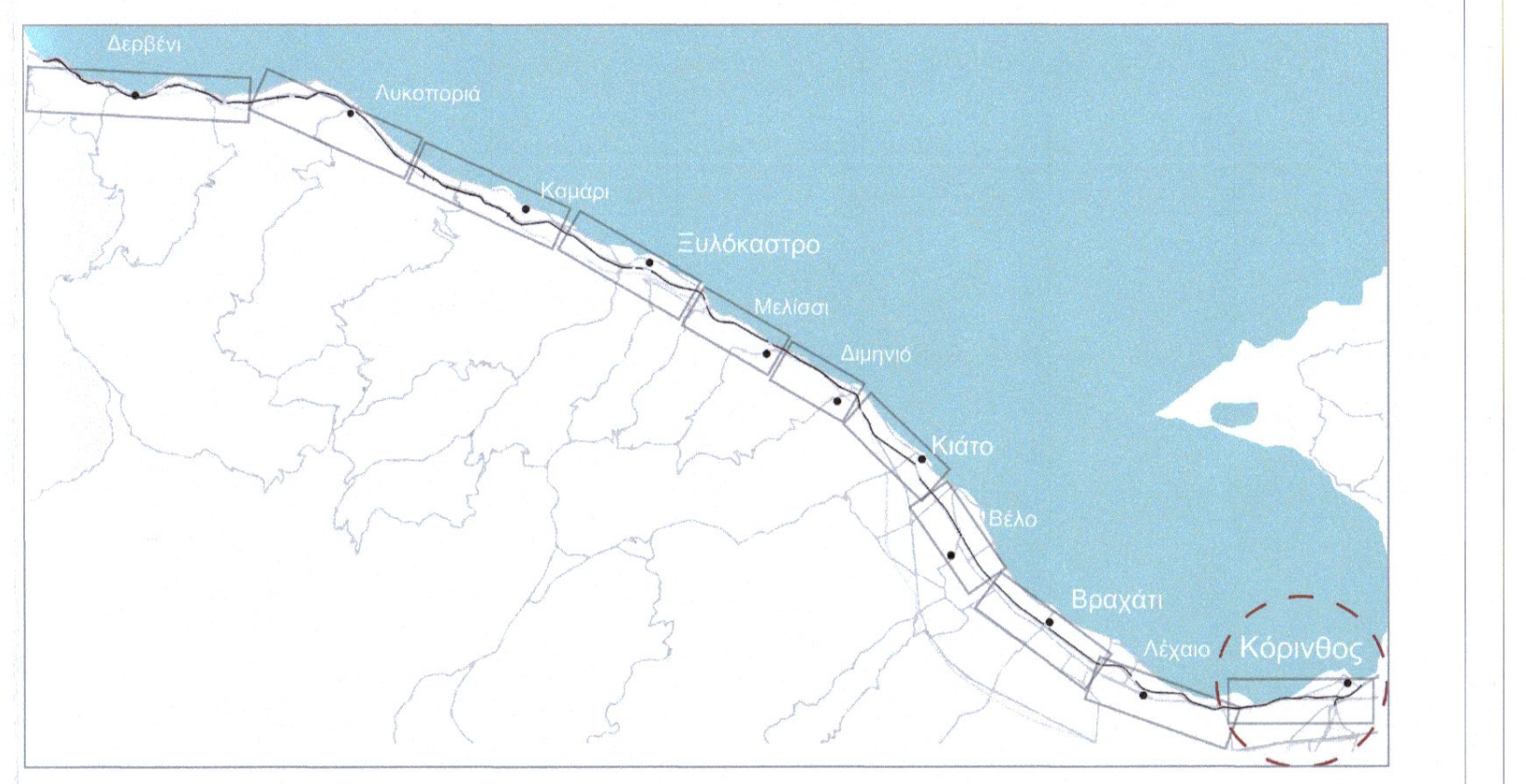
Δερβένι
Λυκοπoριά
Καμάρι
Ξυλόκαστρο
Μελίσσι
Διμηνιό
Κιάτο
Βέλο
Βραχάτι
Λέχαιο
Κόρινθος

ΚΥΡΙΟΣ ΤΟΥ ΕΡΓΟΥ
ΠΕΡΕΦΕΡΕΙΑΚΟ ΤΑΜΕΙΟ ΑΝΑΠΤΥΞΗΣ ΠΕΛΟΠΟΝΝΗΣΟΥ

ΤΙΤΛΟΣ ΕΡΓΟΥ
ΑΞΙΟΠΟΙΗΣΗ ΚΑΙ ΑΝΑΔΕΙΞΗ ΚΑΤΑΡΓΗΜΕΝΟΥ ΔΙΚΤΥΟΥ ΣΙΔΗΡΟΔΡΟΜΙΚΗΣ ΓΡΑΜΜΗΣ ΚΟΡΙΝΘΟΥ-ΒΕΛΟ ΣΕ ΠΕΡΙΒΑΛΛΟΝΤΙΚΟ ΠΑΡΚΟ

Η/Μ ΣΥΜΒΑΣΗΣ	ΚΩΔΙΚΟΣ ΕΡΓΟΥ	ΚΩΔΙΚΟΣ ΤΟΠΟΘΕΣΙΑΣ	ΕΙΔΟΣ ΦΥΣΙΚΟΥ ΑΝΤΙΚΕΙΜΕΝΟΥ	ΦΑΣΗ ΜΕΛΕΤΗΣ	ΣΥΓΧΡΗΜΑΤΟΔΟΤΗΣΗ
15/12/2020					

ΕΙΔΟΣ
ΠΡΟΤΑΣΗ MASTERPLAN - Παραδοτέο 2

ΤΙΤΛΟΣ
MASTERPLAN ΕΠΕΜΒΑΣΕΩΝ ΣΤΗΝ ΠΕΡΙΟΧΗ ΤΗΣ ΚΟΡΙΝΘΟΥ -ΤΜΗΜΑ 1

ΚΛΙΜΑΚΑ
1:1000

ΜΕΛΕΤΗΤΗΣ

KION ARCHITECTS A.E.
KION ARCHITECTS ΑΝ. ΕΤΑΙΡΙΑ
ΑΡΧΙΤΕΚΤΟΝΙΚΩΝ ΜΕΛΕΤΩΝ & ΕΡΓΩΝ
Λ.ΚΗΦΙΣΙΑΣ 326, 152 33, ΧΑΛΑΝΔΡΙ
ΑΦΜ: 998103986 - ΔΟΥ: ΦΑΕΕ ΑΘΗΝΩΝ
ΑΡΜΑΕ: 67099/01ΑΤ/Β/08/500

ΑΝΑΣΤΑΣΙΑ Γ. ΔΡΕΤΤΑ
ΔΙΠΛ. ΑΡΧΙΤΕΚΤΩΝ ΜΗΧΑΝΙΚΟΣ
Λ.ΚΗΦΙΣΙΑΣ 326, 152 33, ΧΑΛΑΝΔΡΙ
ΑΦΜ: 125120273 - ΔΟΥ: ΧΑΛΑΝΔΡΙΟΥ
Α.Μ. Τ.Ε.Ε.: 104600 - ΤΗΛ.: 210 6810559

	ΗΜΕΡ/ΝΙΑ	ΟΝΟΜΑΤΕΠΩΝΥΜΟ	ΥΠΟΓΡΑΦΗ
ΣΥΝΤΑΞΗ	30/06/2021	ΑΝΑΣΤΑΣΙΑ ΔΡΕΤΤΑ	
ΕΛΕΓΧΟΣ	30/06/2021	ΕΛΕΝΗ ΔΡΕΤΤΑ	
ΕΓΚΡΙΣΗ	30/06/2021	ΓΡΗΓΟΡΗΣ ΔΡΕΤΤΑΣ	

kionarchitects
d: κηφισίας 326, τ.κ. 15233 χαλάνδρι
p: 210/68.10.585, 68.12.031, 68.10.559
f: 210/68.52.106,
//www.kion-arch.gr

ΑΝΑΘΕΩΡΗΣΕΙΣ

ΕΚΔΟΣΗ	ΗΜΕΡ/ΝΙΑ	
Α	14/04/2021	
Β	14/05/2021	
Γ	30/06/2021	

ΤΕΧΝΙΚΟ ΣΥΜΒΟΥΛΙΟ ΔΗΜΟΣΙΩΝ ΕΡΓΩΝ
ΠΕΡΙΦΕΡΕΙΑΣ ΠΕΛΟΠΟΝΝΗΣΟΥ
Δ/ΝΣΗ ΤΕΧΝΙΚΩΝ ΕΡΓΩΝ
Εισήχθη την 18-7-2022
Συζητήθηκε αυθημερόν
πράξη 11η θέμα 3ο εκτός Η.Δ.
ΕΓΚΡΙΝΕΤΑΙ
Όπως διορθώθηκε με κόκκινο μολύβι
Αριθ. αποφάσεως 249902
21-7-2022
Ο Προϊστάμενος Δ/νσης Τεχνικών Έργων
ΜΟΥΤΑΦΙΔΗΣ ΓΕΩΡΓΙΟΣ
ΤΟΠ. ΜΗΧ/ΚΟΣ με Α΄ βαθμό

ΘΕΩΡΗΣΗ ΚΟΙΝΟΠΟΙΗΜΕΝΟΥ ΟΡΓΑΝΙΣΜΟΥ

ΕΓΚΡΙΣΗ ΥΠΗΡΕΣΙΑΣ

1. ☐ ΕΓΚΡΙΝΕΤΑΙ / ΟΙ ΕΡΓΑΣΙΕΣ ΜΠΟΡΟΥΝ ΝΑ ΕΚΤΕΛΕΣΘΟΥΝ
2. ☐ ΕΓΚΡΙΝΕΤΑΙ ΟΠΩΣ ΣΗΜΕΙΩΝΕΤΑΙ / ΕΡΓΑΣΙΕΣ ΜΠΟΡΟΥΝ ΝΑ ΕΚΤΕΛΕΣΘΟΥΝ ΕΦΟΣΟΝ ΕΝΣΩΜΑΤΩΘΟΥΝ ΟΙ ΥΠΟΔΕΙΧΘΕΙΣΕΣ ΠΑΡΑΤΗΡΗΣΕΙΣ
3. ☐ ΑΝΑΘΕΩΡΗΣΗ ΚΑΙ ΕΠΑΝΥΠΟΒΟΛΗ / ΔΕΝ ΜΠΟΡΟΥΝ ΝΑ ΕΚΤΕΛΕΣΘΟΥΝ ΟΙ ΕΡΓΑΣΙΕΣ
4. ☐ ΔΕΝ ΑΠΑΙΤΕΙΤΑΙ ΕΛΕΓΧΟΣ / ΜΟΝΟ ΓΙΑ ΠΛΗΡΟΦΟΡΗΣΗ

	ΗΜΕΡ/ΝΙΑ	ΟΝΟΜΑΤΕΠΩΝΥΜΟ	ΥΠΟΓΡΑΦΗ
☐ ΕΛΕΓΚΤΗΣ ΜΗΧ/ΚΟΣ			
☐ ΕΛΕΓΚΤΗΣ ΜΗΧ/ΚΟΣ			
☐ ΒΟΗΘΟΣ ΕΠΙΒΛΕΠΟΥΣΑ			
☐ ΕΠΙΒΛΕΠΩΝ			
☐ ΣΥΝΤΟΝΙΣΤΗΣ ΜΕΛΕΤΩΝ			
☐ ΠΡΟΪΣΤΑΜΕΝΟΣ Δ/ΝΟΥΣΑΣ ΥΠΗΡΕΣΙΑΣ			

ΕΛΕΓΧΘΗΚΕ
Τρίπολη 15-7-2022
Ο Προϊστάμενος Τμήματος Δομών Περιβάλλοντος
Διεύθυνσης Τεχνικών Έργων
Περιφέρειας Πελοποννήσου
ΣΙΔΕΡΗ ΕΥΑΝΘΙΑ
ΠΟΛΙΤΙΚΟΣ ΜΗΧΑΝΙΚΟΣ ΜΕ Α΄β

ΘΕΩΡΗΘΗΚΕ
Τρίπολη 15-7-2022
Ο Προϊστάμενος Διεύθυνσης Τεχνικών Έργων
Περιφέρειας Πελοποννήσου
ΜΟΥΤΑΦΙΔΗΣ ΓΕΩΡΓΙΟΣ
ΤΟΠ. ΜΗΧ/ΚΟΣ με Α΄ βαθμό