



ΕΛΛΗΝΙΚΗ ΔΗΜΟΚΡΑΤΙΑ  
ΠΕΡΙΦΕΡΕΙΑ  
ΠΕΛΟΠΟΝΝΗΣΟΥ

**ΑΝΑΡΤΗΤΕΑ**

**ΟΡΘΗ ΕΠΑΝΑΛΗΨΗ**

Καλαμάτα 30 Απριλίου 2024

Αριθμ. Πρωτ.: 135192

**ΠΕΡΙΦΕΡΕΙΑΚΗ ΕΝΟΤΗΤΑ ΜΕΣΣΗΝΙΑΣ  
ΓΡΑΦΕΙΟ ΑΝΤΙΠΕΡΙΦΕΡΕΙΑΡΧΗ**

Ταχ. Διεύθυνση: Κρήτης 13 & Φαρών

Καλαμάτα 24131

Τηλέφωνο : 27213-61422,418

Πληροφορίες : Ρουμπίνη Χωρεμιώτη

Email : [antiperiferiarxis.messinias@gmail.com](mailto:antiperiferiarxis.messinias@gmail.com)

**ΘΕΜΑ: Απαγόρευση κυκλοφορίας οχημάτων και παραμονής εκδρομέων σε περιοχές NATURA, δασικά οικοσυστήματα, πάρκα και άλση της Περιφερειακής Ενότητας Μεσσηνίας, κατά την αντιπυρική περίοδο 2024.**

#### ΑΠΟΦΑΣΗ

#### Ο ΑΝΤΙΠΕΡΙΦΕΡΕΙΑΡΧΗΣ ΠΕΡΙΦΕΡΕΙΑΚΗΣ ΕΝΟΤΗΤΑΣ ΜΕΣΣΗΝΙΑΣ

Έχοντας υπόψη:

1. Τις διατάξεις των άρθρων 129-131 του Ν. 4926/2022 (ΦΕΚ 82 Α'/20-04-2022).
2. Τα άρθρα 113,114,159,160,186 του Ν.3852/2010(ΦΕΚ87?Α?07-06-2010) «Νέα Αρχιτεκτονική της Αυτοδιοίκησης και της Αποκεντρωμένης Διοίκησης Πρόγραμμα Καλλικράτης» όπως τροποποιήθηκαν και ισχύουν σήμερα.
3. Τις διατάξεις του Ν.3013/2002 περί «Αναβάθμισης της Πολιτικής Προστασίας και λοιπές διατάξεις». (ΦΕΚ 102/Α/01-05-2002)
4. Το Π.Δ. 575/1980 «Περί κηρύξεως ιδιαιτέρως ευαίσθητων εις πυρκαγιάς περιοχών δασών και δασικών εκτάσεων ως επικίνδυνων» (ΦΕΚ 157/Α/09-07-1980), όπως ισχύει σήμερα
5. Την υπ.αριθ. 1299/7-4-2003 απόφαση του Υπουργού Εσωτερικών Δημόσιας Διοίκησης και Αποκέντρωσης περί έγκρισης του από 07/ 04/ 2003 του Γενικού Σχεδίου Πολιτικής Προστασίας με τη συνθηματική λέξη Ξενοκράτης (ΦΕΚ 423, τευχ. Β',10-04-23).
6. Το υπ' αριθμ. Α 1 3 0 9 /28-04-2023 έγγραφο της Γ.Γ.Π.Π. (ΑΔΑ: Ρ Σ Λ Θ 4 6 Ν Π Ι Θ - Ν Λ 5 ) με θέμα: «5η Έκδοση του Γενικού Σχεδίου Αντιμετώπισης Εκτάκτων Αναγκών εξαιτίας Δασικών Πυρκαγιών, με την κωδική ονομασία « ΙΟΛΑΟΣ 2 », στα πλαίσια του Γενικού Σχεδίου Πολιτικής Προστασίας με τη συνθηματική λέξη Ξενοκράτης». Το Ν. 5075/2023 (ΦΕΚ 206 Α'/13-12-2023 «Αναδιάρθρωση Πολιτικής Προστασίας Εθνικός Μηχανισμός Εναέριας Διάσωσης και Αεροδιακομιδών και άλλες επείγουσες διατάξεις για την κρατική αρωγή.
7. Το Ν.4662/2020 (ΦΕΚ 27 Α'/07-02-2020) «Εθνικός Μηχανισμός Διαχείρισης Κρίσεων και Αντιμετώπισης Κινδύνων, αναδιάρθρωση της Γενικής Γραμματείας Πολιτικής Προστασίας, αναβάθμιση συστήματος εθελοντισμού πολιτικής προστασίας, αναδιοργάνωση του Πυροσβεστικού Σώματος και άλλες διατάξεις»
8. Το ΦΕΚ υπ'αριθ. (2018/Β/01-04-24) Μεταβίβαση αρμοδιοτήτων στον αναπληρωτή Περιφερειάρχη, στους χωρικούς και θεματικούς Αντιπεριφερειάρχες, στους

εντεταλμένους Περιφερειακούς Συμβούλους και στον Εκτελεστικό Γραμματέα και παροχή εξουσιοδότησης υπογραφής, εγγράφων, αποφάσεων και άλλων πράξεων «ΜΕ ΕΝΤΟΛΗ ΠΕΡΙΦΕΡΕΙΑΡΧΗ», στον Εκτελεστικό Γραμματέα και στους Προϊσταμένους των κεντρικών και περιφερειακών υπηρεσιών της Περιφέρειας Πελοποννήσου.

9. Το Π.Δ 131/2010 (ΦΕΚ. 224/Α'/27-12-20) Οργανισμός της Περιφέρειας Πελοποννήσου, όπως έχει τροποποιηθεί και ισχύει σήμερα.
10. Το υπ' αριθμ. Α1284/28-04-2023 (ΑΔΑ: ΡΛΗ346ΝΠΙΘ-50Κ) έγγραφο της ΓΓΠΠ με θέμα: «Έκδοση ημερήσιου Χάρτη Πρόβλεψης Κινδύνου Πυρκαγιάς κατά την αντιπυρική περίοδο 2023» και την αναμενόμενη για το 2024.
11. Την υπ' αριθμ. 09/2024 Πυροσβεστική διάταξη (ΦΕΚ 2387/Β/22-04-24).
12. Το υπ' αριθμ. 2902/27-04-2022 έγγραφο της Γ.Γ.Π.Π. (ΑΔΑ: ΨΝΛΔ46ΝΠΙΘ-Μ57) με θέμα: «Έργα και μέτρα πρόληψης για την αντιμετώπιση των δασικών πυρκαγιών – Προπαρασκευαστικές δράσεις εμπλεκόμενων φορέων».
13. Το υπ' αριθ. Α1472/18-04-24 έγγραφο σας Γ.Γ.Π.Π. με θέμα: «Σχεδιασμός και δράσεις Πολιτικής Προστασίας για την αντιμετώπιση κινδύνων από την εκδήλωση δασικών πυρκαγιών, στο πλαίσιο προετοιμασίας για την αντιπυρική περίοδο 2024».
14. Το Α1161/18-04-23 έγγραφο της Γ.Γ.Π.Π. <<Κατευθυντήριες οδηγίες για την οργανωμένη προληπτική απομάκρυνση πολιτών για λόγους προστασίας από εξελισσόμενη ή επικείμενη καταστροφή εξαιτίας δασικών πυρκαγιών και οδηγίες για την σύνταξη ειδικών σχεδίων στα πλαίσια εφαρμογής του αριθ. 23 παρ. 4 του Ν. 4662/2020. (ΑΔΑ: 6ΡΜΙ46ΝΠΙΘ-738).
15. Το υπ' αριθμ. πρωτ. 92654/08-06-2022 και το υπ. αρ. πρωτ. 309056/19-06-2023 έγγραφα της Δ/νσης Δασών Ν. Μεσσηνίας με θέμα: «Μέτρα αποτροπής κινδύνου εκδήλωσης πυρκαγιάς σε περιοχές NATURA, δασικά οικοσυστήματα, πάρκα».
16. Την επικοινωνία του Διοικητή των Πυροσβεστικών υπηρεσιών του Νομού Μεσσηνίας και του Τμήματος Πολιτικής Προστασίας για τον προσδιορισμό περιοχών υψηλού κινδύνου NATURA, δασικών οικοσυστημάτων, πάρκα και άλση.
17. Την ομόφωνη απόφαση του από 23/04/24 Π.Ε.ΣΟ.Π.Π. (Περιφερειακού Επιχειρησιακού Συντονιστικού Όργανού Πολιτικής Προστασίας Π.Ε. Μεσσηνίας) για την απαγόρευση κυκλοφορίας.

## ΑΠΟΦΑΣΙΖΟΥΜΕ

Την **απαγόρευση** με οποιονδήποτε τρόπο και μέσο εν γένει, διέλευση, κυκλοφορία, επίσκεψη, διαμονή, παραμονή, κατασκήνωση καθώς και την οργάνωση και διενέργεια οποιασδήποτε δραστηριότητας αθλητικής ψυχαγωγικής, θρησκευτικής, κ.λ.π., εντός των κάτωθι περιοχών που αποτυπώνονται και στα συνημμένα αποσπάσματα χαρτών, καθ' όλη τη διάρκεια της αντιπυρικής περιόδου από **01 Μαΐου έως 31 Οκτωβρίου** τρέχοντος έτους, όταν ο δείκτης επικινδυνότητας για δασικές πυρκαγιές, όπως ορίζεται από την Γ.Γ.Π.Π., **είναι υψηλός (κατηγορία 3- κίτρινο), πολύ υψηλός (κατηγορία 4-πορτοκαλί) ή κατάσταση συναγερμού (κατηγορία 5-κόκκινο):**

1. **Ο ορεινός όγκος του Ταϊγέτου**, που ανήκει στα διοικητικά όρια των Π.Ε. Μεσσηνίας, Αρκαδίας & Λακωνίας (εντός των ορίων των Δήμων Καλαμάτας και Δυτικής Μάνης).
2. **Δήμος Δυτικής Μάνης**
  - 2.1 Το Δάσος της Βασιλικής που ανήκει στα διοικητικά όρια της Κοινότητας Εξωχωρίου της Δ.Ε

Λεύκτρου.

### 3. Δήμος Καλαμάτας

**3.1** Οι ορεινές περιοχές Άνω Αρφαρά, Άνω Βρομόβρυση, Βρομόβρυση, Σταματινού, Βελανιδιά της Δ.Ε Αρφαρών, οι ορεινές περιοχές των Κοινοτήτων Άνω Άμφεια, Πολιανή της Δ.Ε. Θουρίας, η Κοινότητα Κουταλά και το οροπέδιο Ρογκοζονίτσας της Δ.Ε. Καλαμάτας

### 4. Δήμος Μεσσήνης

**4.1** Δάση και δασικές εκτάσεις που περικλείονται στα διοικητικά όρια των Κοινοτήτων Μάκραινας, Άνω-Κάτω Βούταινας, Πλατανόβρυσης, Κεφαλόβρυσου, Ράδου, Κουτήφαρι, Χορεύτρας της Δ.Ε. Αριστομένου.

**4.2** Δάση και δασικές εκτάσεις των Κοινοτήτων Ρευματιάς, Μαυροματίου Ιθώμης, Κεφαλινού, Πετράλων της Δ.Ε. Ιθώμης.

**4.3** Δάση και δασικές εκτάσεις των Κοινοτήτων Μαγγανιακού (Δ.Ε. Ανδρούσης) και Κοινότητας Αρσινόης της Δ.Ε. Ιθώμης.

**4.4** Το Καταφύγιο Άγριας Ζωής (ΚΑΖ) Λυκοδήμου Δ.Ε Πεταλιδίου.

**4.5** Το Καταφύγιο Άγριας Ζωής (ΚΑΖ) «Καλλιγιάς» που βρίσκεται στα διοικητικά όρια των Κοινοτήτων-Τρικόρφου, Κορομηλιάς, Κυνηγού και Παλαιοκάστρου της Δ.Κ Τρικόρφου.

**4.6** Το Καταφύγιο Άγριας Ζωής (ΚΑΖ) «Πουλιτσίου» Δ.Ε Αριστομένη.

**4.7** Δάση και δασικές εκτάσεις που περιβάλλουν τον χώρο του «Πολυλιμνίου» Δ.Ε Βουφράδος Κοινότητας Χαραυγής.

### 5. Δήμος Οιχαλίας

**5.1** Δάση και δασικές εκτάσεις Κοινότητας Αμπελιώνας της Δ.Ε. Είρας

**5.2** Δάση και δασικές εκτάσεις των Κοινοτήτων Νέδας, Σκληρού, Κακαλετρίου, Σύρριζου, Στάσιμου, Διμάνδρας των Δ.Ε. Είρας και Ανδανίας.

**5.3** Δάση και οι δασικές εκτάσεις Κοινοτήτων Μέλπειας, Δασοχωρίου, Καρνασίου, Δεσύλλα και Παραπούγκι της Δ.Ε. Ανδανίας.

### 6. Δήμος Πύλου-Νέστορος

**6.1** Το Δάσος Μαγκλαβά των Δ.Ε. Παπαφλέσσα του Δήμου Πύλου Νέστορος και Δ.Ε Βουφράδος του Δήμου Μεσσήνης.

**6.2** Δάση και δασικές εκτάσεις της Κοινότητας Χανδρινού της Δ.Ε. Χιλιχωρίων.

**6.3** Δάση και δασικές εκτάσεις των Κοινοτήτων Βασιλιτσίου και Χρυσοκελλαριάς της Δ.Ε. Κορώνης.

**6.4** Δάση και δασικές εκτάσεις Ζαρναούρας, Μαυροβουνίου και Ακρωτηρίου Ακρίτας της Δ.Ε. Κορώνης.

**6.5** Δάση και δασικές εκτάσεις των Κοινοτήτων Μεταξάδας, Φλεσσιάδας, Παλαιού Λουτρού της Δ.Ε. Νέστορος.

**6.6** Δάση και δασικές εκτάσεις των Κοινοτήτων Μεταμόρφωσης και Παπαφλέσσα της Δ.Ε. Παπαφλέσσα.

**6.7** Η Ελεγχόμενη Κυνηγετική Περιοχή (ΕΚΠ) Νήσος Σαπιέντζα Δ.Ε Μεθώνης

### 7. Δήμος Τριφυλίας

**7.1** Δάση και δασικές της Κοινότητας Μάλης (Δάσος αειφύλλων-πλατυφύλλων) και του οικισμού Κερασέα της Δ.Ε Φιλιατρών.

**7.2** Το παραλιακό Δάσος της Κοινότητας Ελαίας, δάση και δασικές εκτάσεις των Κοινοτήτων Σιδηροκάστρου, Αυλώνας, Προδρόμου, Καλίτσαινας, Καρυών, Πλατανίων, Βανάδας και Ελαίας

της Δ.Ε Αυλώνας.

**7.3** Δάση και δασικές εκτάσεις της Κοινότητας Μουζακίου της Δ.Ε Γαργαλιάνων

**7.4** Δάση και δασικές εκτάσεις της Κοινότητας Χριστιανούπολης της Δ.Ε Φιλιατρών.

**7.5** Δάση και δασικές εκτάσεις των Κοινοτήτων Καλογερέσι και Λυκουδέσι της Δ.Ε Τριπύλας.

**7.6** Δάση και δασικές εκτάσεις των Κοινοτήτων Αετού και Κεφαλόβρυσης της Δ.Ε Αετού.

**7.7** Δάση και δασικές εκτάσεις των Κοινοτήτων Βρύσες, Μουριατάδα, Ξηροκάμπι και Περδικονέρι της Δ.Ε. Κυπαρισσίας.

**7.8** Η παραποτάμια περιοχή του ποταμού της Νέδας που ανήκει στο Δήμο Τριφυλίας.

Στην απαγόρευση δεν συμπεριλαμβάνεται η κυκλοφορία στο Εθνικό, Επαρχιακό και κύριο Δημοτικό δίκτυο δρόμων που συνδέει αστικά κέντρα, κοινότητες και οικισμούς εντός των συγκεκριμένων περιοχών και εξυπηρετεί και νομίμως λειτουργούσες εγκαταστάσεις.

Η προαναφερόμενη απαγόρευση δεν ισχύει επίσης για τα πρόσωπα που **κατοικούν** ή **εργάζονται** σε θέσεις, περιοχές καλλιέργειες ή οποιεσδήποτε εγκαταστάσεις που βρίσκονται εντός των δασικών οικοσυστημάτων αποκλειστικά για τη μετακίνησή τους από και προς την **κατοικία** ή την **εργασία** τους υπό την προϋπόθεση ότι αυτό μπορεί να τεκμηριωθεί αν ζητηθεί, καθώς και πρόσωπα που μετακινούνται εντός του οδικού δικτύου δικαιολογημένα.

Από την προηγούμενη που θα δημοσιοποιείται ο ημερήσιος χάρτης κινδύνου πυρκαγιών στην αρχική σελίδα του ιστότοπου της Γενικής Γραμματείας Πολιτικής Προστασίας του Υπουργείου Κλιματικής Κρίσης και Πολιτικής Προστασίας ([www.civilprotection.gov.gr](http://www.civilprotection.gov.gr)), και αναλόγως με την επικινδυνότητα για πυρκαγιά στην ΠΕ Μεσσηνίας θα εκδίδεται δελτίο Τύπου από το Γραφείο του Αντιπεριφερειάρχη, για την ενημέρωση του κοινού, το οποίο θα αποστέλλεται και στις Υπηρεσίες μέσω ηλεκτρονικού ταχυδρομείου, αναφορικά με τις περιοχές που θα εφαρμόζεται η απαγόρευση κυκλοφορίας οχημάτων και εκδρομέων, επισημαίνοντας την **κατηγορία κινδύνου 3 (υψηλή-κίτρινο), 4 (πολύ υψηλή) και 5 (κατάσταση συναγερμού) προκειμένου να ενημερωθεί το κοινό.**

Αρμόδιες αρχές για τη διασφάλιση εφαρμογής της απόφασης απαγόρευσης και τη βεβαίωση του προστίμου, ορίζονται σύμφωνα με το Ν. 4926/2022, τα αρμόδια όργανα της **Ελληνικής Αστυνομίας**, του **Πυροσβεστικού Σώματος**, της **Δασικής Υπηρεσίας** και της **Δημοτικής Αστυνομίας** (όπου υφίσταται).

Παρακαλούνται όλοι οι μόνιμοι κάτοικοι της Μεσσηνίας οι παραθεριστές, οι τουρίστες και οι διερχόμενοι να εφαρμόσουν την παραπάνω απόφαση και να δέχονται τον έλεγχο τους από τις αρμόδιες αρχές όταν τους ζητηθεί.

Παρακαλούμε ό λ ο υ ς τ ο υ ς αποδέκτες να ενεργήσουν καταλλήλως και σύμφωνα με τις αρμοδιότητές τους για την σήμανση και τον έλεγχο των προαναφερθεισών περιοχών, καθώς και την ενημέρωση των κατοίκων.

Η παρούσα θα αναρτηθεί στην ιστοσελίδα της Περιφέρειας Πελοποννήσου [www.ppel.gov.gr](http://www.ppel.gov.gr), καθώς και στις ιστοσελίδες των Δήμων που θα κοινοποιηθεί.

**ΣΥΝΗΜΜΕΝΑ:**

Θεματικός Χάρτης που απεικονίζει τις αναφερόμενες περιοχές απαγόρευσης.

Ο ΑΝΤΙΠΕΡΙΦΕΡΕΙΑΡΧΗΣ





ΠΕ ΜΕΣΣΗΝΙΑΣ

ΕΥΣΤΑΘΙΟΣ ΑΝΑΣΤΑΣΟΠΟΥΛΟΣ

"ΧΑΡΤΗΣ ΑΠΑΓΟΡΕΥΣΕΩΝ ΚΥΚΛΟΦΟΡΙΑΣ ΟΧΗΜΑΤΩΝ  
& ΠΑΡΑΜΟΝΗΣ ΕΚΔΟΜΕΩΝ ΣΕ ΔΙΑΦΕΡΕΣ ΠΕΡΙΟΧΕΣ  
ΤΟΥ Ν.ΜΕΣΣΗΝΙΑΣ ΑΝΤΙΠΥΡΙΚΗΣ ΠΕΡΙΟΔΟΥ 2022"



**ΥΠΟΜΝΗΜΑ**

-  ΔΑΣΗ & ΔΑΣΙΚΑ ΣΥΜΠΛΕΓΜΑΤΑ
-  ΚΑΤΑΦΥΓΙΑ ΑΓΡΙΑΣ ΖΩΗΣ
-  ΔΑΣΙΚΕΣ ΕΚΤΑΣΕΙΣ
-  ΟΡΙΟ ΑΠΑΓΟΡΕΥΣΕΩΝ

